LEGENDA

Pozzi nomeri e loro numero d'ordine
- Portata fino ad 1 l/sec.
- Portata compresa tra 1 e 10 l/sec.
- Portata superiori a 10 l/sec.; (il numero interno indica la portata)
- Il pozzo attinge ad una o più falde profonde

Pozzi trivellati e loro numero d'ordine
- Portata fino ad 1 l/sec.
- Portata compresa tra 1 e 10 l/sec.
- Portata superiori a 10 l/sec.; (il numero interno indica la portata)
- Il pozzo attinge ad una o più falde profonde

Sorgenti e loro numero d'ordine
- Portata fino ad 1 l/sec.
- Portata compresa tra 1 e 10 l/sec.
- Portata superiori a 10 l/sec.; (il numero interno indica la portata)

Idrovore (il numero interno indica la portata in l/sec.)

Acque mineralizzate

Pozzonerii

Principali direzioni di deflusso

Curve isoiezietiche

GRADO DI PERMEABILITÀ

ROCCE SCIOLTE - PERMEABILI PER POROSITÀ
- Molto permeabili
- Mediamente permeabili
- Poco permeabili
- Da molto a mediamente permeabili
- Da mediamente a poco permeabili

ROCCE LAPIDEE - PERMEABILI PER DISCONTINUITÀ
- Mediamente permeabili
- Da mediamente a poco permeabili

ROCCE LAPIDEE E SCIOLTE - PERMEABILITÀ RIDOTTISSIMA O NULLA
- Permeabilità ridottissima limitata ai soli orizzonti superficiali
- Impermeabili

ROCCE LAPIDEE - PERMEABILI PER DISCONTINUITÀ E DISSOLUZIONE
- Molto permeabili

CARTA DELLA DISTRIBUZIONE DELLE DUREZZE TOTALI

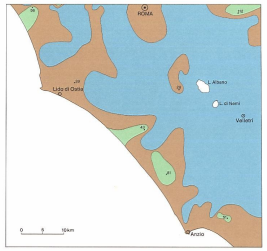

0° - 30° I.F. | 31° - 40° I.F. | >40° I.F.

CARTA DELLA DISTRIBUZIONE DEL RESIDUO SECCO ESPRESSO IN NaCl EQUIVALENTI

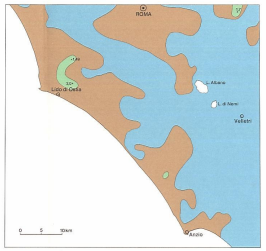

<0,40 gr/lt | 0,40-1 gr/lt | >1 gr/lt

CARTA DELLA DISTRIBUZIONE DEL TENORE IN CLORURI

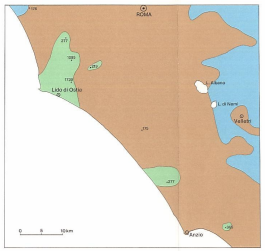

0 - 50 mg/lt | 51 - 200 mg/lt | >200 mg/lt

Litografia Artistica Cartografica - Firenze - 1982

Scala 1:50.000

A cura di U. VENTRIGLIA.
RILEVATORI: B. Camponeschi, L. Lombardi, F. Andreozzi, E. Volponi.

ROMA - Istituto di Geologia Applicata
Facoltà Ingegneria dell'Università di Roma
Centro di Studio per la Geologia Tecnica del C.N.R.